



MINISTÈRE DE L'ÉCOLOGIE,
DU DÉVELOPPEMENT
ET DE L'AMÉNAGEMENT
DURABLES

Demande de

Permis d'aménager
comprenant ou non des constructions et/ou des démolitions

Permis de construire
comprenant ou non des démolitions



N° 13409*01

Pour les demandes de permis de construire de maisons individuelles et de leurs annexes, vous pouvez utiliser le formulaire spécifique cerfa n° 13406*01

- * Informations nécessaires à l'instruction du permis
- * Informations nécessaires au calcul des impositions
- ◆ Informations nécessaires en application de l'article R. 431-34 du code de l'urbanisme

Vous pouvez utiliser ce formulaire si :

- Vous réalisez un aménagement (lotissement, camping, aire de stationnement, parc d'attraction, terrain de sports ou loisirs,...)
- Vous réalisez une nouvelle construction
- Vous effectuez des travaux sur une construction existante
- Votre projet d'aménagement ou de construction comprend des démolitions

Pour savoir précisément à quelle formalité sont soumis vos travaux et aménagements, vous pouvez vous reporter à la notice explicative ou vous renseigner auprès de la mairie du lieu de votre projet.

Cadre réservé à la mairie du lieu du projet

PC ou PA Dpt Commune Année N° de dossier

PC023 008 115 0014

La présente demande a été reçue à la mairie

le 04 11 2011 Cachet de la mairie et signature du receveur

Dossier transmis : à l'Architecte des Bâtiments de France
 au Directeur du Parc National

* 1 - Identité du ou des demandeurs

Le demandeur indiqué dans le cadre ci-dessous sera le titulaire de la future autorisation et le redevable des taxes d'urbanisme. Si la demande est présentée par plusieurs personnes, indiquez leurs coordonnées sur la fiche complémentaire. Les décisions prises par l'administration seront notifiées au demandeur indiqué ci-dessous. Une copie sera adressée aux autres demandeurs, qui seront ce titulaires de l'autorisation et solidairement responsables du paiement des taxes.

Vous êtes un particulier Madame Monsieur

Nom : _____ Prénom : _____

Vous êtes une personne morale

Dénomination : COMMUNE d' AUBUSSON Raison sociale : Collectivité locale

N° SIRET : _____ Catégorie juridique : _____

Représentant de la personne morale : Madame Monsieur

Nom : Le Maire Prénom : _____

2 - Coordonnées du demandeur

* Adresse : Numéro : 50 Voie : Grande Rue

Lieu-dit : _____ Localité : AUBUSSON

Code postal : 23200 BP : _____ Cedex : _____

Si le demandeur habite à l'étranger : Pays : _____ Division territoriale : _____

Si vous souhaitez que les courriers de l'administration (autres que les décisions) soient adressés à une autre personne, veuillez préciser son nom et ses coordonnées :

Madame Monsieur Personne morale

Nom : _____ Prénom : _____

OU raison sociale : _____

Adresse : Numéro : _____ Voie : _____

Lieu-dit : _____ Localité : _____

Code postal : _____ BP : _____ Cedex : _____

Si le demandeur habite à l'étranger : Pays : _____ Division territoriale : _____

Téléphone : _____ indiquez l'indicatif pour le pays étranger : _____

J'accepte de recevoir par courrier électronique les documents transmis en cours d'instruction par l'administration à l'adresse suivante : _____ @ _____ Pour le Maire,

J'ai pris bonne note que, dans un tel cas, la date de notification sera celle de la consultation du courrier électronique ou, au plus tard, celle de l'envoi de ce courrier électronique augmentée de huit jours.

JANOT
Jean-Louis AZAIS

3 - Le terrain

* 3.1 - Localisation du (ou des) terrain(s)

Les informations et plans (voir liste des pièces à joindre) que vous fournissez doivent permettre à l'administration de localiser précisément le (ou les) terrain(s) concerné(s) par votre projet

Le terrain est constitué de l'ensemble des parcelles cadastrales d'un seul tenant appartenant à un même propriétaire

Adresse du (ou des) terrain(s)

Numéro : _____ Voie : Allé Jean Marie COUTURIER

Lieu-dit : _____ Localité : AUBUSSON

Code postal : 23200 BP : _____ Cedex : _____

Références cadastrales : section et numéro¹ (si votre projet porte sur plusieurs parcelles cadastrales, veuillez indiquer les premières ci-dessous et les suivantes sur une feuille séparée) : Section AK. parcelles 486 et 487

Superficie du (ou des) terrain(s) (en m²) : 2655.00

3.2 - Situation juridique du terrain (ces données, qui sont facultatives, peuvent toutefois vous permettre de faire valoir des droits à construire ou de bénéficier d'impositions plus favorables)

Êtes-vous titulaire d'un certificat d'urbanisme pour ce terrain ? Oui Non Je ne sais pas

Le terrain est-il situé dans un lotissement ? Oui Non Je ne sais pas

Le terrain est-il situé dans une Zone d'Aménagement Concertée (Z.A.C.) ? Oui Non Je ne sais pas

Le terrain fait-il partie d'un remembrement urbain (Association Foncière Urbain) ? Oui Non Je ne sais pas

Si votre terrain est concerné par l'un des cas ci-dessus, veuillez préciser, si vous les connaissez, les dates de décision ou d'autorisation, les numéros et les dénominations : _____

3.3 - Terrain issu d'une division de propriété

Si votre terrain est issu de la division d'une propriété bâtie effectuée il y a moins de 10 ans, demandez à la mairie si le plan local d'urbanisme comporte une règle limitant vos droits à construire, instituée antérieurement à la date de la division. Si cette règle existe, le vendeur doit vous avoir remis une attestation indiquant la surface des constructions déjà établies sur l'autre partie du terrain.

Indiquez cette surface (en m²) : _____ et la superficie du terrain avant division (en m²) : _____

ou joignez à votre demande une copie de l'attestation

4 - À remplir pour une demande concernant un projet d'aménagement

Si votre projet ne comporte pas d'aménagements, reporter-vous directement au cadre 5 (projet de construction)

* 4.1 - Nature des travaux, installations ou aménagements envisagés (cochez la ou les cases correspondantes)

Quel que soit le secteur de la commune

- Lotissement
- Remembrement réalisé par une association foncière urbaine libre
- Terrain de camping
- Parc résidentiel de loisirs ou village de vacances
- Aménagement d'un terrain pour la pratique de sports ou de loisirs motorisés
- Aménagement d'un parc d'attraction ou d'une aire de jeux et de sports
- Aménagement d'un golf
- Aires de stationnement ouvertes au public, dépôts de véhicules et garages collectifs de caravanes ou de résidences mobiles de loisirs
 - o Contenance (nombre d'unités) : _____
- Travaux d'affouillements ou d'exhaussements du sol :
 - o Superficie (en m²) : _____
 - o Profondeur (pour les affouillements) : _____
 - o Hauteur (pour les exhaussements) : _____

Dans les secteurs protégés

Aménagement situé dans un espace remarquable ou milieu du littoral identifié dans un document d'urbanisme comme devant être protégé¹ :

- Chemin piétonnier ou objet mobilier destiné à l'accueil ou à l'information du public, lorsqu'ils sont nécessaires à la gestion ou à l'ouverture au public de ces espaces ou milieux
- Aménagement nécessaire à l'exercice des activités agricoles, de pêche et de culture marine ou lacustres, conchyliques, pastorales et forestières

Aménagement situé dans un secteur sauvegardé¹ :

- Création d'une voie
- Travaux ayant pour effet de modifier les caractéristiques d'une voie existante

Aménagement situé dans un site classé ou une réserve naturelle¹ :

- Création d'un espace public

¹ En cas de besoin, vous pouvez vous renseigner auprès de la mairie

Courte description de votre projet ou de vos travaux :

* Superficie du (ou des) terrain(s) à aménager (en m²) : _____

Si les travaux sont réalisés par tranches, veuillez en préciser le nombre et leur contenu :

4.2 - À remplir pour une demande concernant un lotissement

* Nombre maximum de lots projetés : _____

* Surface hors œuvre nette (SHON) maximale envisagée (en m²) : _____

* Si votre projet de lotissement se situe dans une commune non dotée de plan local d'urbanisme (PLU) ou d'un document en tenant lieu (plan d'occupation des sols, plan de sauvegarde et de mise en valeur, plan d'aménagement de zone), indiquez la surface hors œuvre brute (SHOB) maximale envisagée (en m²) _____

* Comment la constructibilité globale sera-t-elle répartie ?

- Par application du coefficient d'occupation du sol (COS) à chaque lot
- Conformément aux plans ou tableaux joints à la présente demande
- La constructibilité sera déterminée à la vente de chaque lot. Dans ce cas, le lotisseur devra fournir un certificat aux constructeurs.

* Le projet fait-il l'objet d'une demande de travaux de finition différés ?

Oui Non

si oui, quelle garantie sera utilisée ?

consignation en compte bloqué ou garantie financière d'achèvement des travaux

joindre la convention

* Le projet fait-il l'objet d'une demande de vente ou location de lots par anticipation ?

Oui Non

4.3 - À remplir pour l'aménagement d'un camping ou d'un autre terrain aménagé en vue de l'hébergement touristique

* Nombre maximum d'emplacements réservés aux tentes, caravanes ou résidences mobiles de loisirs : _____

* Nombre maximal de personnes accueillies : _____

Implantation d'habitations légères de loisirs (HLL)

Nombre d'emplacements réservés aux HLL : _____

Surface hors œuvre nette (SHON) prévue, réservée aux HLL : _____

Lorsque le terrain est destiné à une exploitation saisonnière, veuillez préciser la (ou les) période(s) d'exploitation :

* Agrandissement ou réaménagement d'une structure existante ?

Oui Non

Si oui, joindre un plan indiquant l'état actuel et les aménagements


5 - À remplir pour une demande comprenant un projet de construction**5.1 - Architecte*** Vous avez eu recours à un architecte : Oui Non

Si oui, vous devez lui faire compléter les rubriques ci-dessous et lui faire apposer son cachet

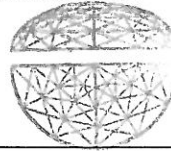
Nom de l'architecte : TRAPON Prénom : PatriceNuméro : 18 Voie : Avenue de la RépubliqueLieu-dit : _____ Localité : AUBUSSONCode postal : 23200 BP : _____ Cedex : _____N° d'inscription sur le tableau de l'ordre : 257Conseil Régional de : LIMOUSINTéléphone : 555661561 ou Télécopie : 555838071 ou _____Adresse électronique : trapon.patrice @ wanadoo.fr

En application de l'article R. 431-2 du code de l'urbanisme, j'ai pris connaissance des règles générales de construction prévues par le chapitre premier du titre premier du livre premier du code de la construction et de l'habitation et notamment, lorsque la construction y est soumise, les règles d'accessibilité fixées en application de l'article L. 111-7 de ce code.

Signature de l'architecte :



Cachet de l'architecte :



Patrice TRAPON
architecte d.p.l.g.
10 Avenue de la République
23200 AUBUSSON
Tel. 05 55 66 15 61 - Fax 05 55 83 80 71

Si vous n'avez pas eu recours à un architecte (ou un agréé en architecture), veuillez cocher la case ci-dessous² : Je déclare sur l'honneur que mon projet entre dans l'une des situations pour lesquelles le recours à l'architecte n'est pas obligatoire.**5.2 - Nature du projet envisagé** Nouvelle construction Travaux sur construction existante Le terrain doit être divisé en propriété ou en jouissance avant l'achèvement de la (ou des) construction(s)

* Courte description de votre projet ou de vos travaux :

Création de la Maison des Sports dans le prolongement de la Salle de gymnastique - musculation et du dojo.

*** 5.3 - Surface hors œuvre brute (SHOB)**

Si votre projet de construction se situe dans une commune non dotée de plan local d'urbanisme (PLU) ou d'un document en tenant lieu (plan d'occupation des sols, plan de sauvegarde et de mise en valeur, plan d'aménagement de zone), indiquez la surface hors œuvre brute (SHOB) totale du projet

SHOB des travaux de construction (en m²) : _____

² Vous pouvez vous dispenser du recours à un architecte (ou un agréé en architecture) si vous êtes un particulier ou une exploitation agricole à responsabilité limitée à associé unique et que vous déclarez vouloir édifier ou modifier pour vous-même :

- Une construction à usage autre qu'agricole dont la surface de plancher hors œuvre nette n'excède pas 170 m² ;
- Une extension de construction à usage autre qu'agricole dont la surface de plancher hors œuvre nette, cumulée à la surface existante, n'excède pas 170 m² ;
- Une construction à usage agricole dont la surface de plancher hors œuvre brute n'excède pas 800 m² ;
- Des serres de production dont le pied-droit a une hauteur inférieure à 4 m et dont la surface de plancher hors œuvre brute n'excède pas 2000 m².

5.4 - Informations complémentaires

• Nombre total de logements créés : dont individuels : dont collectifs :

• Répartition du nombre total de logement créés par type de financement :

Logement Locatif Social Accession Sociale (hors prêt à taux zéro) Prêt à taux zéro

Autres financements : _____

◆ Mode d'utilisation principale des logements :

Occupation personnelle (particulier) ou en compte propre (personne morale) Vente Location

S'il s'agit d'une occupation personnelle, veuillez préciser : Résidence principale Résidence secondaire

Si le projet porte sur une annexe à l'habitation, veuillez préciser : Piscine Garage Véranda Abri de jardin

Autres annexes à l'habitation : _____

• Si le projet est un foyer ou une résidence, à quel titre :

Résidence pour personnes âgées Résidence pour étudiants Résidence de tourisme

Résidence hôtelière à vocation sociale Résidence sociale Résidence pour personnes handicapées

Autres, précisez : _____

◆ Nombre de chambres créées en foyer ou dans un hébergement d'un autre type : _____

◆ Répartition du nombre de logements créés selon le nombre de pièces :

1 pièce 2 pièces 3 pièces 4 pièces 5 pièces 6 pièces et plus

◆ Nombre de niveaux du bâtiment le plus élevé :

• Indiquez si vos travaux comprennent notamment :

Extension Surélévation Création de niveaux supplémentaires

5.5 - Construction périodiquement démontée et ré-installée

Période(s) de l'année durant laquelle (lesquelles) la construction doit être démontée : _____

* 5.6 - Destination des constructions et tableau des surfaces

surfaces hors œuvre nettes³ (SHON) en m²

Destinations	SHON existantes avant travaux (A)	SHON construites (B)	SHON créées par transformation de SHOB en SHON ⁴ (C)	SHON créées par changement de destination ⁵ (D)	SHON démolies ou transformées en SHOB ⁶ (E)	SHON supprimées par changement de destination ⁵ (F)	SHON totales = A+B+C+D-E-F
5.6.1 - Habitation							
5.6.2 - Hébergement hôtelier							
5.6.3 - Bureaux							
5.6.4 - Commerce							
5.6.5 - Artisanat ⁷							
5.6.6 - Industrie							
5.6.7 - Exploitation agricole ou forestière							
5.6.8 - Entrepôt	213,00				213,00		0,00
5.6.9 - Service public ou d'intérêt collectif	676,00	350,00		213,00			1239,00
5.6.10 - SHON Totales (m ²)	889,00	350,00		213,00	213,00		1239,00

◆ 5.7 - Information sur la destination des constructions futures en cas de réalisation au bénéfice d'un service public

ou d'intérêt collectif : Transport Enseignement et recherche Action sociale

Ouvrage spécial Santé Culture et loisir

³ Vous pouvez vous aider de la fiche d'aide pour le calcul des surfaces.

La Surface Hors Œuvre Brute (SHOB) d'une construction est égale à la somme des surfaces de plancher de chaque niveau de la construction, calculée à partir du nu extérieur des murs de façade, y compris les combles et les sous-sols non aménageables, les balcons, les loggias, les toitures-terrasses accessibles. La Surface Hors Œuvre Nette (SHON) est obtenue après déduction de la surface des combles et sous-sols non aménageables, des surfaces non closes, des surfaces de stationnement, des surfaces des bâtiments agricoles, des serres de production (Article R.112-2 du Code de l'urbanisme).

⁴ Par exemple la transformation d'un garage (qui constitue uniquement de la SHOB) en pièce habitable (qui constitue de la SHON).

⁵ Le changement de destination consiste à transformer une surface existante de l'une des neuf destinations mentionnées dans le tableau vers une autre de ces destinations. Par exemple : la transformation de surfaces de bureaux (5.6.3) en hôtel (5.6.2) ou la transformation d'une habitation (5.6.1) en commerce (5.6.4).

⁶ Par exemple la transformation d'une pièce habitable (qui constitue de la SHON) en garage (qui constitue uniquement de la SHOB).

⁷ L'activité d'artisan est définie par la loi n°96 603 du 5 juillet 1996 dans ses articles 19 et suivants, « activités professionnelles indépendantes de production, de transformation, de réparation, ou prestation de service relevant de l'artisanat et figurant sur une liste annexée au décret N° 98-247 du 2 avril 1998 ».

*** 5.8 - Stationnement**

Places de stationnement	Avant réalisation du projet	Après réalisation du projet
Nombre de places de stationnement		
Surface hors œuvre brute des aires bâties de stationnement en m ²		
Surface de l'emprise au sol des aires non bâties de stationnement en m ²		

Places de stationnement affectées au projet, aménagées ou réservées en dehors du terrain sur lequel est situé le projet

Adresse(s) des aires de stationnement : _____

Nombre de places : _____

Surface totale affectée au stationnement : _____ m², dont surface bâtie (SHOB) : _____ m²

6 - À remplir lorsque le projet nécessite des démolitions

Tous les travaux de démolition ne sont pas soumis à permis. Il vous appartient de vous renseigner auprès de la mairie afin de savoir si votre projet de démolition nécessite une autorisation. Vous pouvez également demander un permis de démolir distinct de la présente demande.

Date(s) approximative(s) à laquelle le ou les bâtiments dont la démolition est envisagée ont été construits : _____

- Démolition totale
 Démolition partielle

En cas de démolition partielle, veuillez décrire les travaux qui seront, le cas échéant, effectués sur les constructions restantes :

démolition de l'appentis actuel en facade Nord.

◆ Nombre de logement démolis :

7 - Fiscalité de l'urbanisme**7.1 - Tableau des affectations (Informations complémentaires pouvant vous permettre de bénéficier d'impositions plus favorables)⁸**

	Surfaces hors œuvre nettes (SHON en m ²)		
	Surface changeant de destination (création de SHON) (A)	Surface nouvelle hors œuvre nette construite (B)	Totale après travaux = A+B
7.1.1 - Habitation : - Locaux des exploitations agricoles à usage d'habitation des exploitants et du personnel			
- Locaux à usage de résidence principale			
- Locaux à usage de résidence secondaire			
7.1.2 - Locaux à usage des particuliers non utilisables pour l'habitation, ni pour aucune activité économique ⁹			
7.1.3 - Locaux des exploitations ou des coopératives agricoles constitutifs de SHON intéressant la production agricole ou une activité annexe à cette production ¹⁰			
7.1.4 - Hôtellerie : - Chambres et dégagements menant aux chambres			
- Autres locaux hôteliers non-affectés à l'hébergement (restaurants, etc...)			
- Habitations légères de loisir			
- Locaux des villages de vacances et des campings			
7.1.5 - Constructions affectées à un service public ou d'utilité publique	213,00	350,00	563,00

⁸ En cas d'imprécision, vos locaux seront classés dans la catégorie « autres locaux » soit la 9^e catégorie de l'article 1585 D I du code général des impôts

⁹ Il s'agit de locaux n'entrant pas dans la catégorie « usage principal d'habitation » (cellier en rez-de-chaussée, appentis, remise, bûcher, atelier familial, abri de jardin, abri et local technique de piscine...) et de locaux non agricoles, non annexés à l'habitation mais de même nature (accueils d'animaux hors élevage, box à chevaux, remise...)

¹⁰ Exemple tel que local de vente des produits de l'exploitation situé dans les bâtiments de l'exploitation.

7.2 - Foires et salons

Si votre projet consiste dans la réalisation de sites de foire ou de salons professionnels ou de palais des congrès, veuillez indiquer la surface hors œuvre nette (SHON) :

- des locaux d'exposition : _____ m² - des locaux servant à la tenue de réunions : _____ m²
 - des autres locaux (restaurants, bureaux,...) : _____ m²

7.3 - Plafond légal de densité (PLD)

Demandez à la mairie si un plafond légal de densité des constructions est institué dans la commune et si les constructions prévues sur votre terrain dépassent ce plafond. Si oui, indiquez ici la valeur du m² de terrain nu et libre : _____ €

Pour bénéficier le cas échéant de droits acquis, précisez si des constructions existant sur votre terrain avant le 1er avril 1976 ont été démolies : Oui Non si oui, indiquez ici la Surface Hors Oeuvre Nette (SHON) démolie (en m²) : _____

7.4 - Participation pour voirie et réseaux

Si votre projet se situe sur un terrain soumis à la participation pour voirie et réseaux (PVR), indiquez les coordonnées du propriétaire ou celles du bénéficiaire de la promesse de vente, s'il est différent du demandeur

Madame Monsieur Personne morale

Nom : _____ Prénom : _____

OU raison sociale : _____

Adresse : Numéro : _____ Voie : _____

Lieu-dit : _____ Localité : _____

Code postal : _____ BP : _____ Cedex : _____

Si le demandeur habite à l'étranger : Pays : _____ Division territoriale : _____

***8 - Engagement du (ou des) demandeurs**

J'atteste avoir qualité pour demander la présente autorisation.¹¹


Je soussigné(e), auteur de la demande, certifie exacts les renseignements fournis.

J'ai pris connaissance des règles générales de construction prévues par le chapitre premier du titre premier du livre premier du code de la construction et de l'habitation et notamment, lorsque la construction y est soumise, les règles d'accessibilité fixées en application de l'article L. 111-7 de ce code.

Je suis informé(e) que les renseignements figurant dans cette demande serviront au calcul des impositions prévues par le code de l'urbanisme.

A AUBUSSON

Le : - 6 NOV. 2011



Michel MOINE

Maire d'AUBUSSON

Signature du (des) demandeur(s)

Votre demande doit être établie en quatre exemplaires et doit être déposée à la mairie du lieu du projet.

Vous devrez produire :

- un exemplaire supplémentaire, si votre projet se situe en périmètre protégé au titre des monuments historiques ;
- un exemplaire supplémentaire, si votre projet se situe dans un site classé, un site inscrit ou une réserve naturelle ;
- deux exemplaires supplémentaires, si votre projet se situe dans un cœur de parc national.

Si vous êtes un particulier : la loi n° 78-17 du 6 janvier 1978 relative à l'informatique, aux fichiers et aux libertés s'applique aux réponses contenues dans ce formulaire pour les personnes physiques. Elle garantit un droit d'accès aux données nominatives les concernant et la possibilité de rectification. Ces droits peuvent être exercés à la mairie. Les données recueillies seront transmises aux services compétents pour l'instruction de votre demande.

Si vous souhaitez vous opposer à ce que les informations nominatives comprises dans ce formulaire soient utilisées à des fins commerciales, cochez la case ci-contre :

¹¹ Vous pouvez déposer une demande si vous êtes dans un des quatre cas suivants :

- vous êtes propriétaire du terrain ou mandataire du ou des propriétaires ;
- vous avez l'autorisation du ou des propriétaires ;
- vous êtes co-indivisaire du terrain en indivision ou son mandataire ;
- vous avez qualité pour bénéficier de l'expropriation du terrain pour cause d'utilité publique.

200 2-12

1